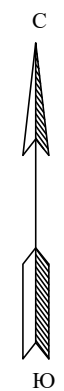


Согласовано

Взам. инв. №

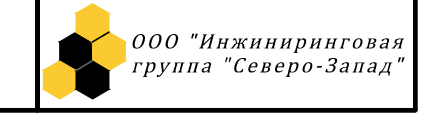
Подп. и дата

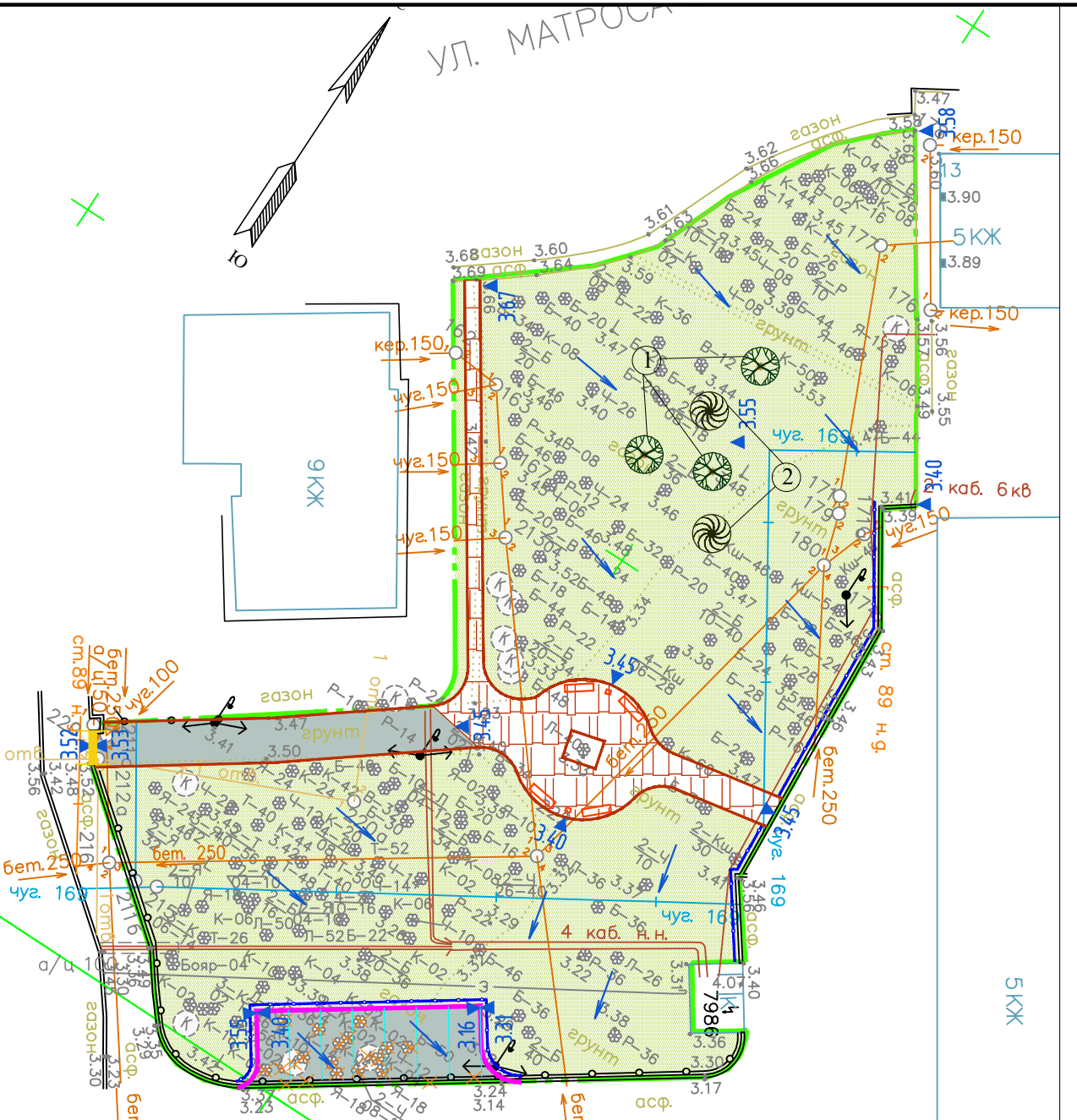
Инв. № подл.



- проектируемая территория

ИГСЗ-6-0503/19/04 -ПЗУ.001					
Комплексное благоустройство дворовой территории по адресу: ул. Матросса Железняка д.9					
Изм.	Кол. уч.	Лист	№ док.	Подп.	Дата
Разработал	Орманова			<i>[Signature]</i>	08.19
Проверил	Жерабов			<i>[Signature]</i>	08.19
Проект благоустройства элементов благоустройства					Листов
Ситуационный план.					2
М 1:2000					
Н.контр. Жерабов					
ГИП Назаров					





Примечания

1. Планово-высотное обоснование съемки выполнено методом GNSS определений в режиме RTK от базовой станции РС-7 Поселок Мурино, шоссе Лобровки, г.б. Государственной спутниковой сети геодезической сети Санкт-Петербурга. При определениях использованы в качестве контрольных пп 5200, пп 5124.
2. Поземные сооружения, не имеющие выхода на поверхность, нанесены по исполнительным чертежам и материалам полевого обследования.
3. Экспликация колодез поземных сооружений составлена попланшетно.

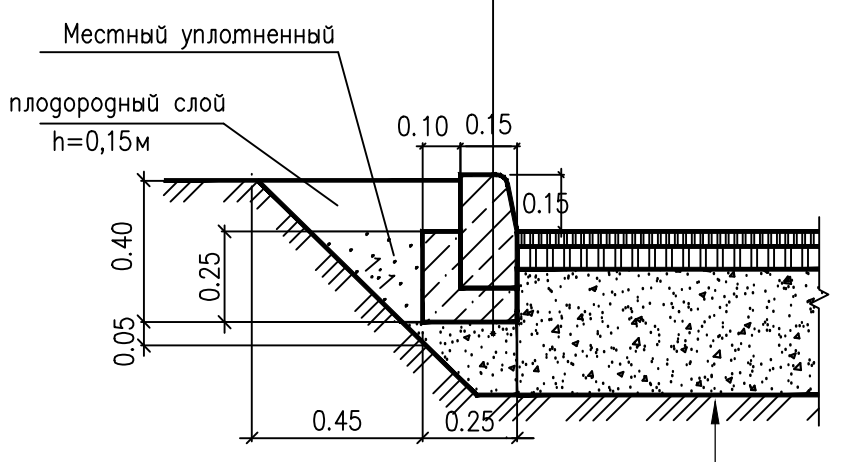
ООО «ОСКУР»		Уведомление № 2840-19 от 20.06.2019г.		Исполнено акт 1	
Общество с ограниченной ответственностью «ОСКУР»		Лист 1		Листов 1	
Заявитель: ООО «Инженерная группа Северо-Запад»		Масштаб 1 : 500		Площадь съемки 0,3 га	
Адрес: г. Санкт-Петербург, район Приморский, ул. Матроса Железняка, д.9		Система координат местная 1964г		Система высот Балтийская 1977г	
Объект: Территория, расположенная во дворе дома 9, 11 по ул. Матроса Железняка и домами 17, 19 по ул. Новосаборная		Плановая часть		Высотная часть	
Составлен по материалам съемки		на июнь 2019 г.		Поземных коммуникация	
Ген. директор	Виноградов	Геодизит		Безубов	
Нач. отдела	Суровицкая	Картосъем		Руденко	

Санкт-Петербург
Комитет по градостроительству и архитектуре
ГЕОЛОГО-ГЕОДЕЗИЧЕСКИЙ ОТДЕЛ
Работа выполнена по уведомлению Комитета от 20.06.19 № 2840-19
проверена и включена в изыскательский фонд Санкт-Петербурга
Составленный по этим материалам план М. 1:500 принят для проектирования
Начальник Геолого-геодезического отдела
Работу принял
Ершов А.С./
Денисов Ф.Ф./
Худяев А.Н./
Ларфенова В.В./
июнь 2019г.
Рег. № 2840-191

Бортовой бетонный камень БР.100.30.15 по ГОСТ 6665-91
Подкладка из бетона кл. В15 по ГОСТ 26633-91
Песок средней крупности по ГОСТ 8736-14

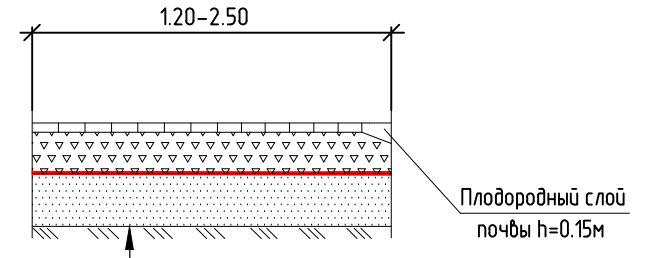
КОНСТРУКЦИИ ДОРОЖНЫХ ОДЕЖД

Покрытие из асфальтобетона



Песок средней крупности, ГОСТ 8736-2014 -0.50м
Разделительный слой из нетканого геотекстиля плотностью не менее 250 г/м²
Щебень М800 фр.40-80 мм с заклинкой фракционированным мелким щебнем, ГОСТ 8267-93 с розливом битумной эмульсии 0.9 л/кв.м -0.30м
Асфальтобетон горячей укладки пористый из крупнозернистой щебёночной (гравийной) смеси марка II, с розливом битумной эмульсии 0.4л/кв.м, ГОСТ 9128-2013 -0.06м
Асфальтобетон горячей укладки плотный из щебёночной (гравийной) смеси типа Б, марка III, ГОСТ 9128-2013 -0.05м

Площадка отдыха и пешеходные дорожки



Песок мелкий ГОСТ8736-14 - 0.20м
Разделительный слой из нетканого геотекстиля плотностью не менее 250 г/м²
Основание из щебня М800 F25 фр.40-70мм с расклинкой фр.5-10, 10-20, 20-40мм, ГОСТ 8267-93 -0.15м
Выравнивающий слой из пескоцемента М60 F25 ГОСТ 23558-94 (расход цемента 250кг/м²) -0.05м
Песчаник ГОСТ 9480-2012, -0.05м

ВЕДОМОСТЬ МАЛЫХ АРХИТЕКТУРНЫХ ФОРМ

ПОЗ.	ОБОЗНАЧЕНИЕ	НАИМЕНОВАНИЕ	КОЛ.	ПРИМЕЧАНИЕ
1	ОГРАД.ОРГ ГО-3	Ограждение h=0.5м	п.м.	70
2	КСИЛ 002213	Скамья	4	
3	КСИЛ 001112	Урна	2	

ВЕДОМОСТЬ ТРОТУАРОВ И ПЛОЩАДОК

Условное обозначение	Наименование	Тип	Площадь покрытия	Примечание
	Площадка отдыха и пешеходные дорожки	м2	-	180
	Покрытие из асфальтобетона	м2	-	207
	Устройство бетонного бортового камня БР 100.30.15	п.м.		290
	Устройство бетонного бортового камня БР 100.20.8	п.м.		55

ВЕДОМОСТЬ ЭЛЕМЕНТОВ ОЗЕЛЕНЕНИЯ

Поз.	Наименование породы или вида насаждения	Ед. изм.	Кол.	Возр. лет	Примечание
	<u>Деревья</u>				
①	Ива	шт.	3	5	саж. с комом 1x1x1м
②	Рябина	шт.	2	5	саж. с комом 1x1x1м
	Газон обыкновенный	м ²	2363		по слою растит. земли, h=0.15м

Примечание. Крепежные схемы и конструктивные узлы на малые архитектурные формы, газонное ограждение – см. паспорт изделия поставщика.

ОСНОВНЫЕ ПОКАЗАТЕЛИ ПО ГЕНПЛАНУ

Наименование	Единица измерения	Количество
1. Площадь участка в условных границах проектирования	м ²	2750
2. Площадь покрытия из асфальтобетона	м ²	207
3. Площадь покрытия дорожек и площадки из песчаника	м ²	180
4. Площадь газона	м ²	2363

Ведомость подготовительных работ

Наименование	Единица измерения	Кол-во
1. Снос деревьев	шт.	16
2. Вырубка кустарника	м ²	6
3. Снятие почвенно-растительного слоя h=0,10см	м ²	300
4. Разборка газонного ограждения h=0.50м	п.м.	22
5. Разборка бортового камня БР 100.30.15	п.м.	22

УСЛОВНЫЕ ОБОЗНАЧЕНИЯ

- существующие здания и сооружения
- существующее ограждение h=0.50м
- существующий бортовой камень
- условная граница проектирования
- восстановление сущ. газона
- участок пониженного бортового камня, h=0.015м, L=1.80м

ИГСЗ-6-0503/19/04 -ПЗУ.002

Комплексное благоустройство дворовой территории по адресу: ул. Матроса Железняка д.9

Изм.	Кол.уч.	Лист	№ док.	Подп.	Дата	Проект благоустройства элементов благоустройства	Стадия	Лист	Листов
Разработал	Орманова				08.19		п		2
Проверил	Жерабов				08.19	Схема планировочной организации земельного участка. М 1:500			
Н.контр.	Жерабов				08.19				
ГИП	Назаров				08.19				